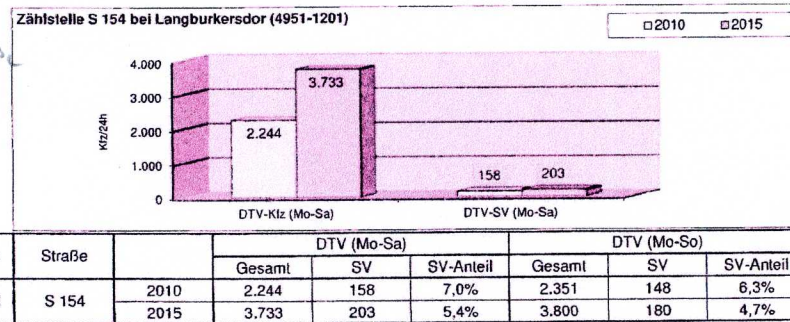
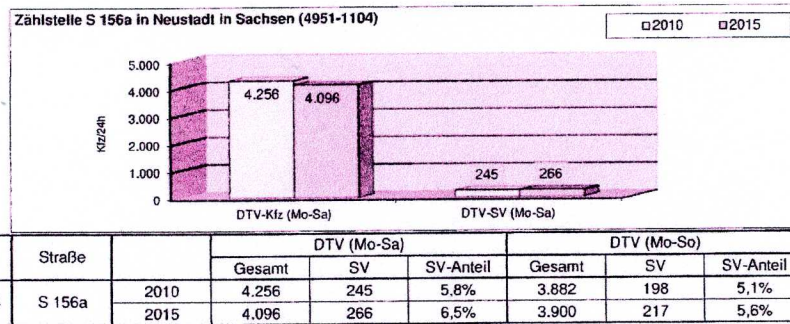
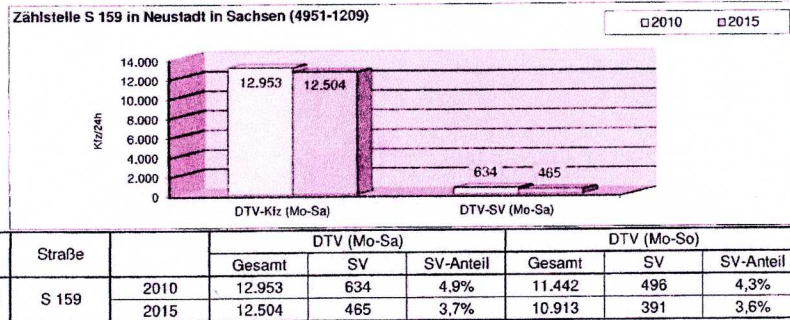
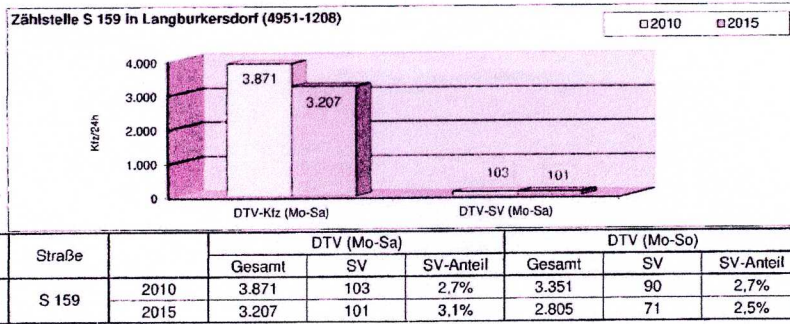
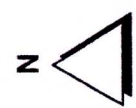
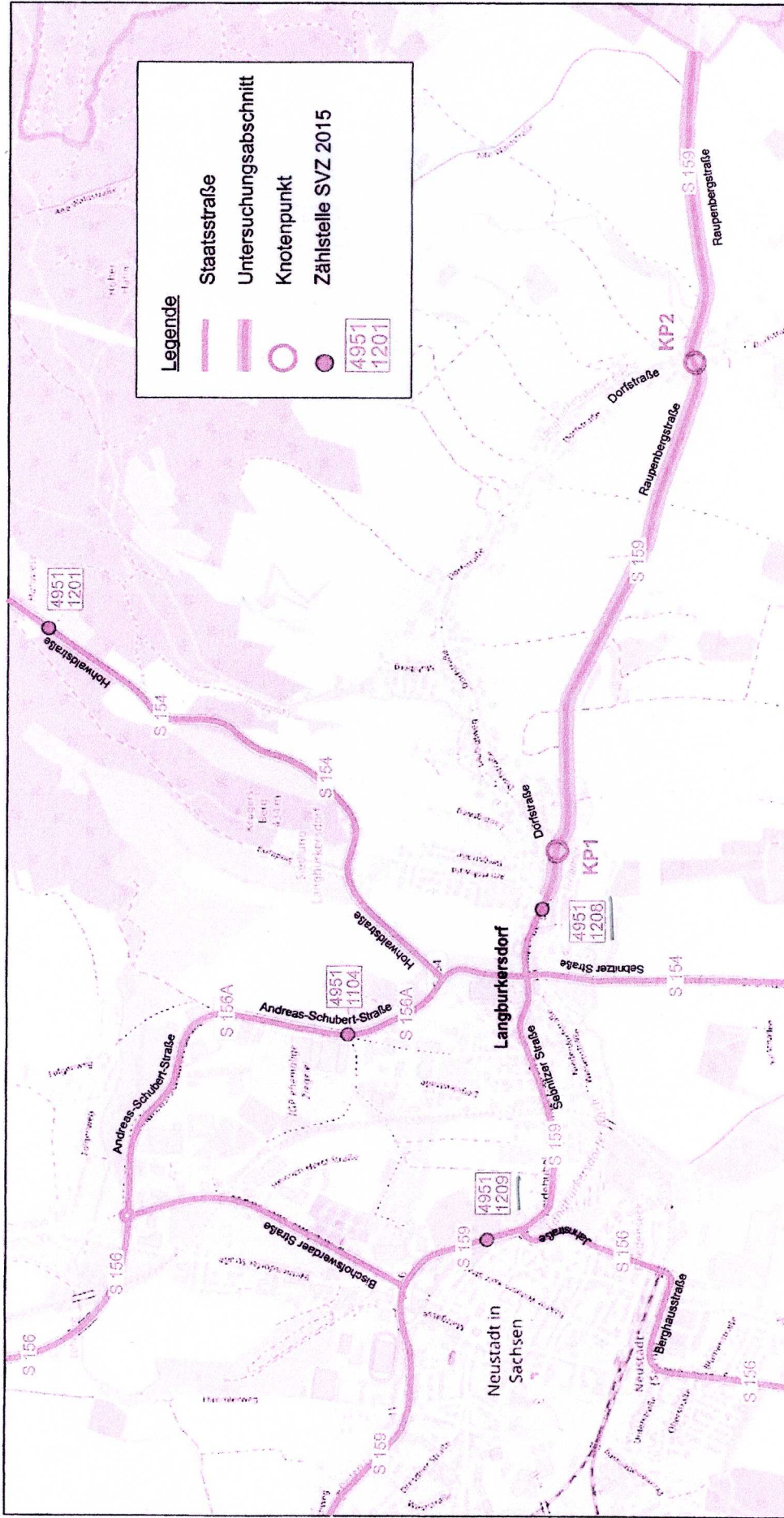


Ergebnisse laut Straßenverkehrszählungen (SVZ) 2010 und 2015



Landesamt für Straßenbau und Verkehr, NL Meißen

S 159 Ausbau in Langburkersdorf



Kartengrundlage:
© openstreetmap-Mitwirkende
www.openstreetmap.org/copyright

Projekt-Nr.: D2001
Bearbeiter: Röllig
O:\Langburkersdorf\2001_S159-Langburkersdorf\designer\2001-Ubersichtsplan.dwg
Datum: 2019-01-18



Anlage 1 Übersichtsplan

